

TAV. 1

INQUADRAMENTO  
URBANISTICO

ESTRATTO MAPPA CATASTALE  
CARTA TECNICA REGIONALE  
DEF. PERIMETRO CENTRO ABITATO  
R.U. TAVOLA SITI CIMITERIALI  
R.U. USI DEL SUOLO E MOD. D'INTERV.  
IMMAGINE FOTOGRAFICA ZENITALE

SCALA 1:2.000

AGGIORNAMENTO  
N. DEL

**REALIZZAZIONE  
DI N. 1 BLOCCO  
DI LOCULI E OSSARI  
ALL'INTERNO  
DEL CIMITERO  
DI SANTA FIRMINA  
AD AREZZO**

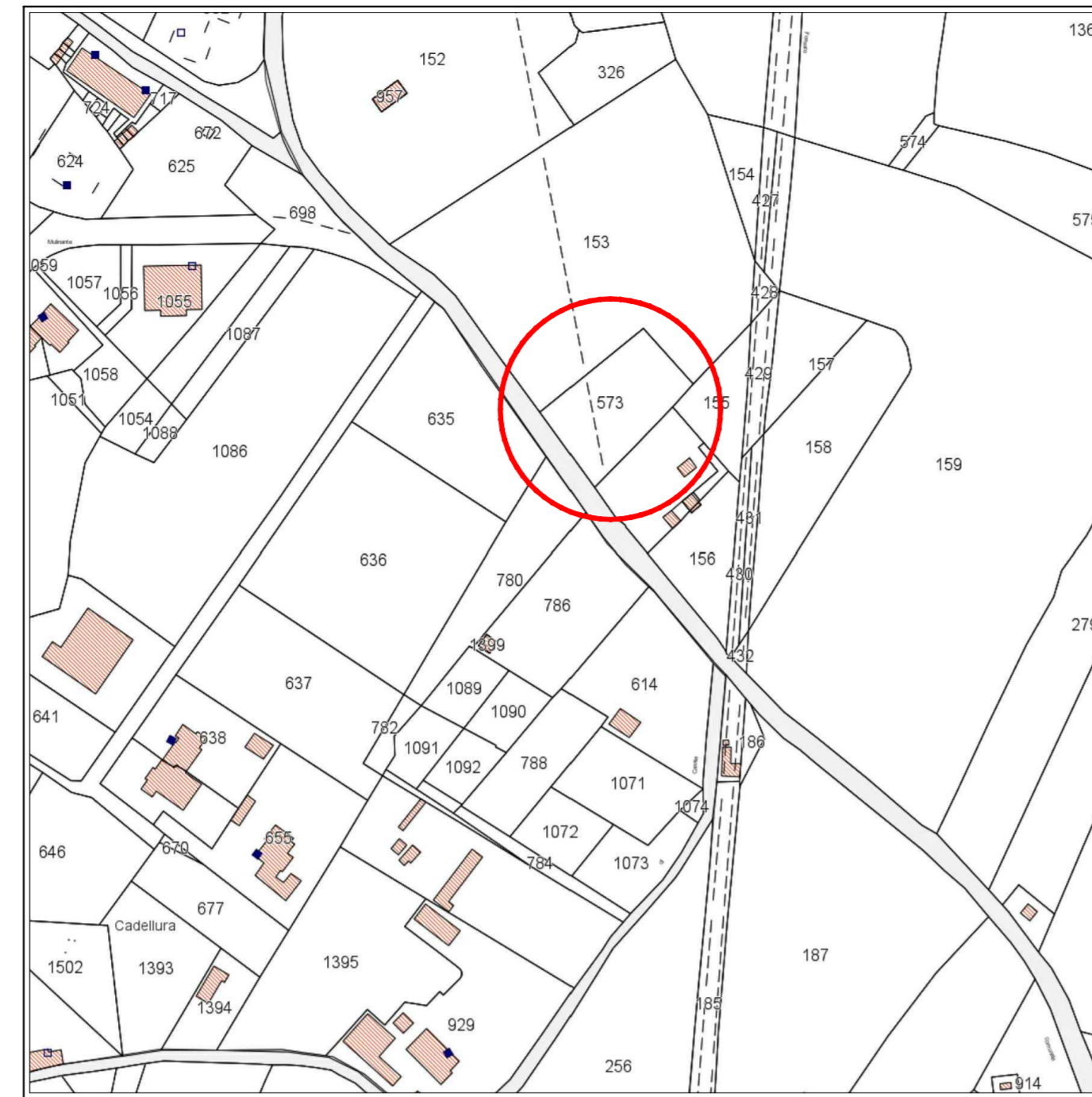
COMMITTENTE  
**AREZZO MULTISERVIZI SRL**  
VIA BRUNO BUOZZI, 1 - AREZZO

RESPONSABILE DEL PROCEDIMENTO  
**SIG.RA ELENA GRAVERINI**

PROGETTISTA INCARICATO  
**ARCHITETTO PIETRO GIANI**  
STUDIO DI ARCHITETTURA  
ARCHITETTI P. GIANI, P. RICCI, L. RICCI  
VIA MARGARITONE 15 - AREZZO  
TEL. +39 0575 299706 - FAX +39 0575 299708  
e-mail: p.giani@awnr.it  
Pec: pietro.giani@archiworldpec.it

COLLABORATORI  
ARCHITETTO PAOLO RICCI  
ARCHITETTO LAURA RICCI

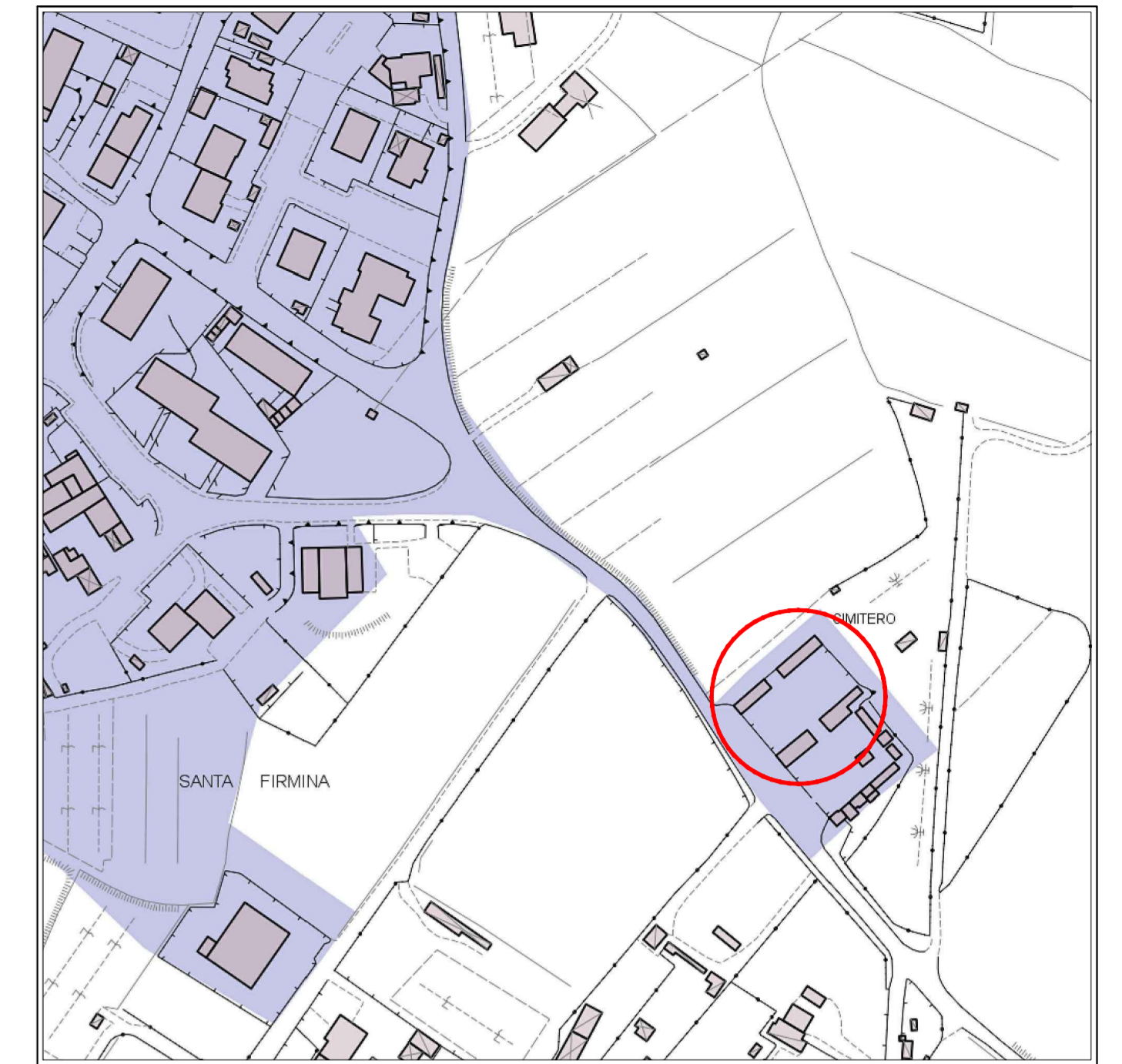
GEOLOGO  
DOTT.GEOL. FRANCO BULGARELLI



ESTRATTO MAPPA CATASTALE  
Sezione A, Foglio 140, Particella 573  
Scala 1:2.000

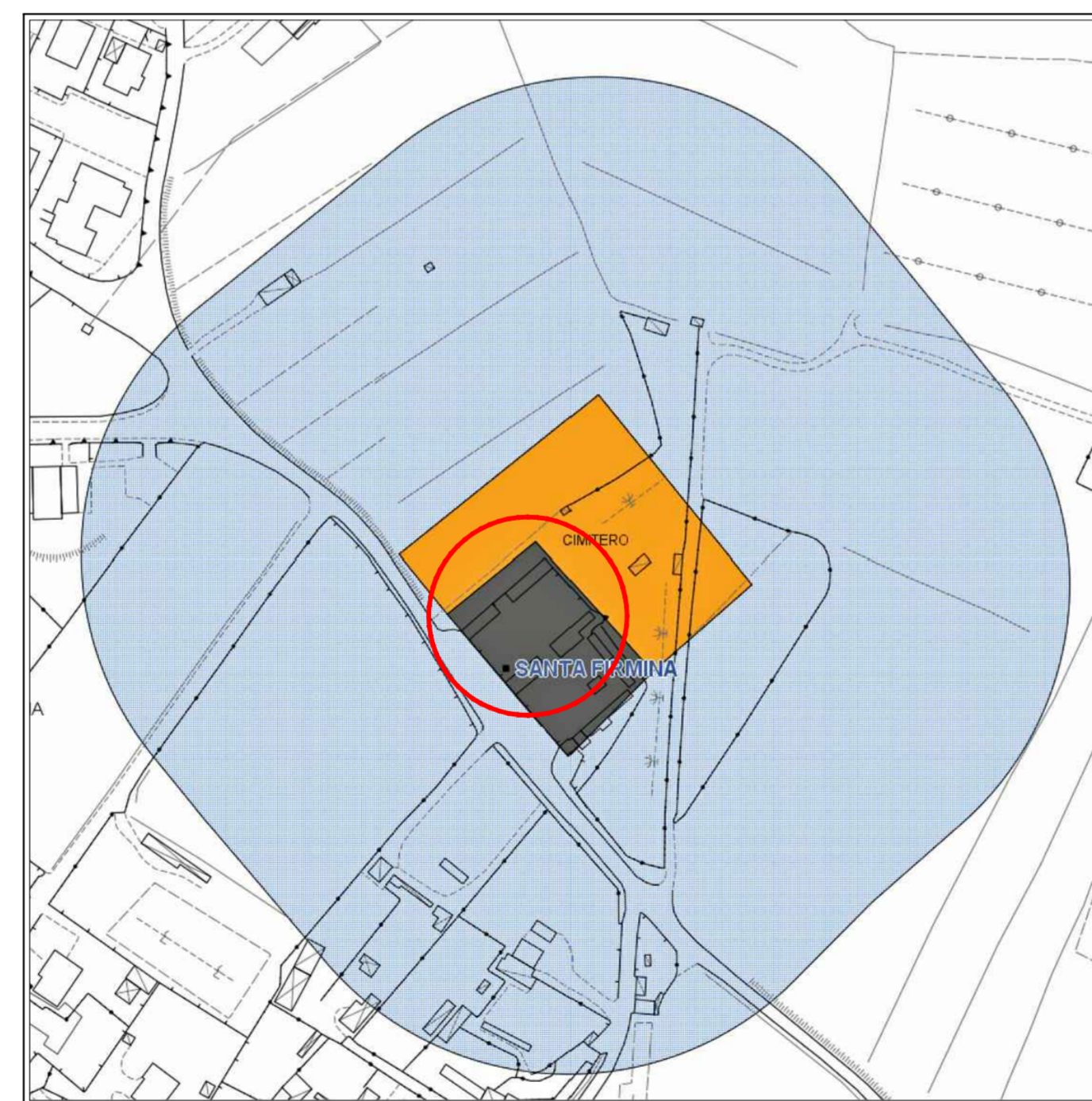


CARTA TECNICA REGIONALE  
Scala 1:2.000



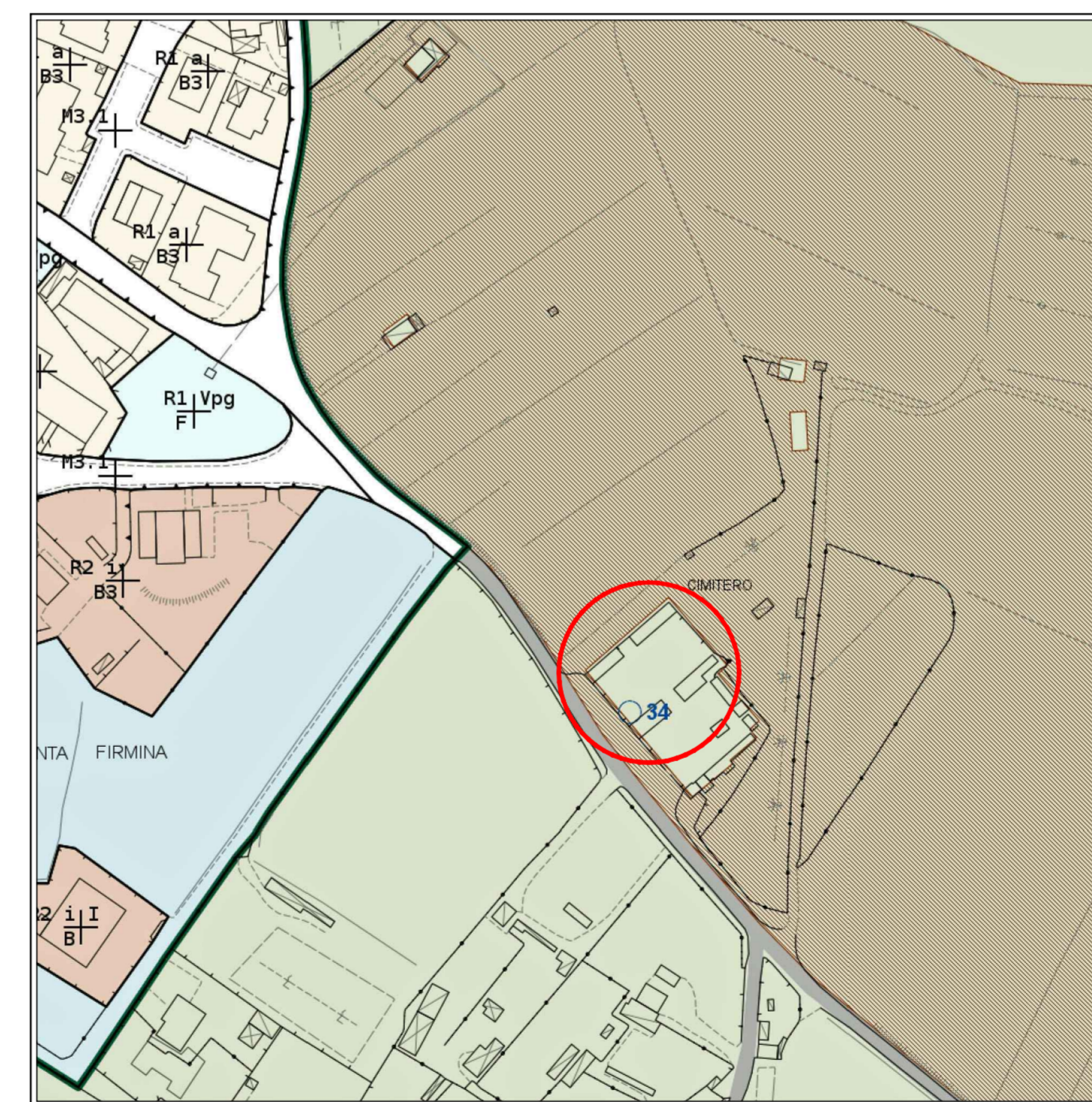
DEFINIZIONE DEL PERIMETRO DEL CENTRO ABITATO  
Scala 1:2.000

 CENTRO ABITATO (D.Lgs.285/1992 e D.P.R. 495/1992)



REGOLAMENTO URBANISTICO COMUNE DI AREZZO  
TAVOLA SITI CIMITERIALI  
Scala 1:2.000

 PREVISIONE DI AMPLIAMENTO  
 FASCIA DI RISPETTO



REGOLAMENTO URBANISTICO  
COMUNE DI AREZZO  
Tav. 'Usi del suolo e modalità d'intervento'  
Scala 1:2.000



IMMAGINE FOTOGRAFICA ZENITALE  
[ Fonte Google Hearth ]